

OBECNÉ ZASTUPITEĽSTVO OBCE VOJANY

Schvaľuje

predaj nehnuteľnosti v k.ú. Vojany v súlade s §9a ods. 8 písm. b) zákona SNR č. 138/1991 Zb. o majetku obcí v znení neskorších predpisov, pozemky zastavané stavbou vo vlastníctve nadobúdateľa a to pre ŽSR, a.s. Bratislava v cene 1,69 EUR/m².

Podľa geometrického plánu č. 17/2003 vypracovaného I. Lukácsom a L. Vasiliskovou dňa 30.04.2003

- a) Parc. E/KN č. 971/10, druh pozemku orná pôda o výmere 247 m² vedenú ako diel 127 o výmere 247 m², reálne 247 m² pre novovytvorenú parcelu C KN č. 780/151, druh pozemku zastávané plochy a nádvoria.
- b) Parc. E/KN č. 889/1, druh pozemku ostatné plochy o výmere 681 m² vedenú ako diel 13 o výmere 681 m², reálne 681 m² pre novovytvorenú parcelu C KN č. 780/53, druh pozemku zastávané plochy a nádvoria.
- c) Parc. E/KN č. 884/3, druh pozemku orná pôda o výmere 132 m² vedenú ako diel 1 o výmere 133 m², reálne 1331 m² pre novovytvorenú parcelu C KN č. 780/1, druh pozemku zastávané plochy a nádvoria.




Podľa geometrického plánu č. 16/2003 vypracovaného I. Lukácsom dňa 24.02.2003

- a) Parc. E/KN č. 1345/7, druh pozemku orná pôda o výmere 535 m² vedenú ako diel 48 o výmere 514 m², reálne 514 m² pre novovytvorenú parcelu C KN č. 580/3, druh pozemku zastávané plochy a nádvoria.
- b) Parc. E/KN č. 884/4, druh pozemku orná pôda o výmere 1 809 m² vedenú ako diel 50 o výmere 1 803 m², reálne 1 803 m² pre novovytvorenú parcelu C KN č. 580/1, druh pozemku zastávané plochy a nádvoria.
- c) Parc. E/KN č. 889/2, druh pozemku orná pôda o výmere vedenú ako diel 51 o výmere 267 m², reálne 267 m² pre novovytvorenú parcelu C KN č. 580/4, druh pozemku zastávané plochy a nádvoria.

Výsledok hlasovania: prezentovali sa 6 poslanci OZ

Hlasovanie: **za 5** / Béreš, Bračok, Jakub, Kaszonyi, Lukáč /
proti 0, **zdržal sa 1** / Kark/

Marián Bračok
Ladislav Jakub



Štefan Czinke
starosta obce